

COMUNE DI ANDORA
PROVINCIA DI SAVONA
Area III

MANUTENZIONE ARENILI
ANNO 2019

Oggetto: Piano di Sicurezza e di Coordinamento - Tavola Grafica

Tavola n° 4

Scala: Tante

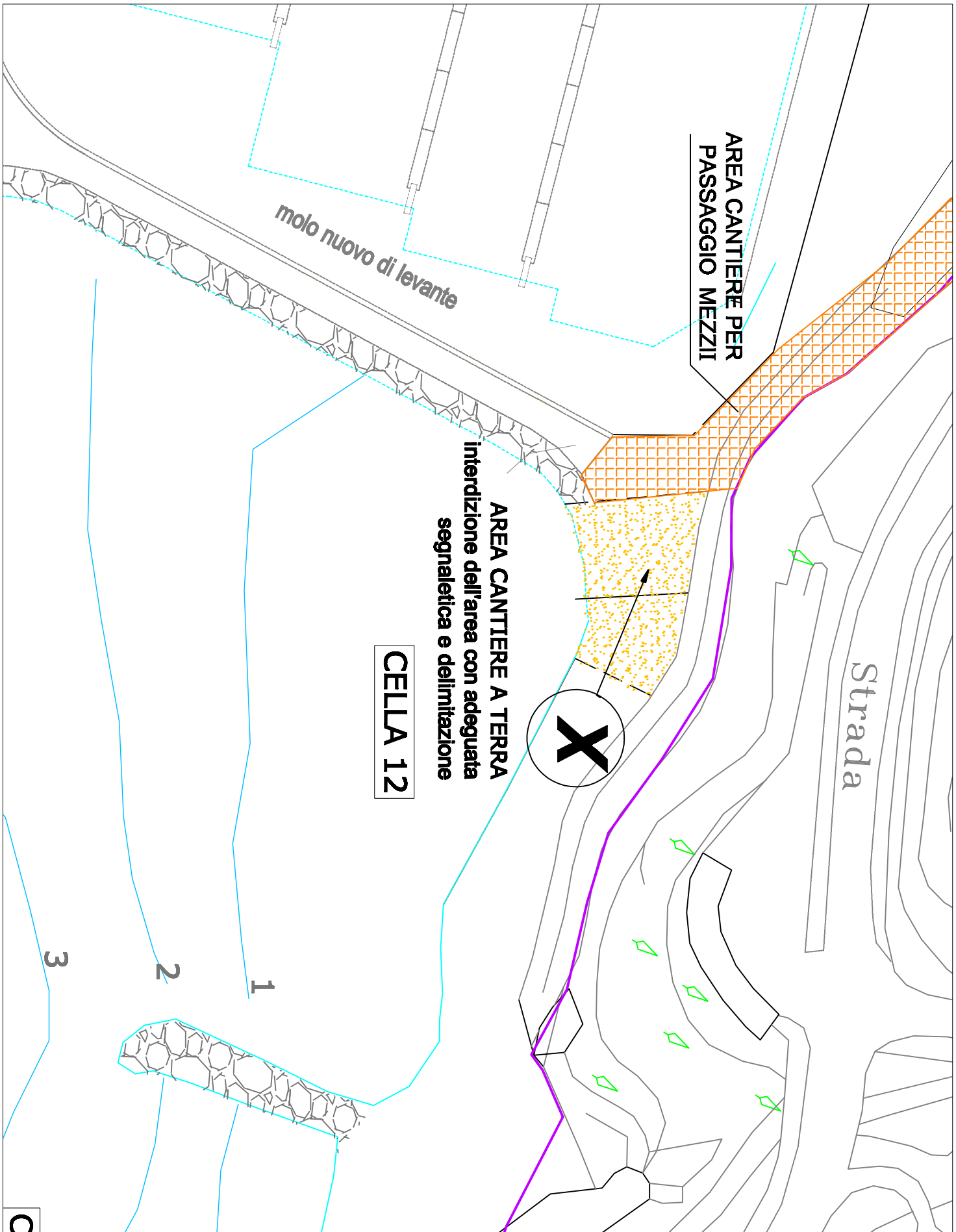
Andora, lì _____

PROGETTISTA
Geom. Marco Puppo

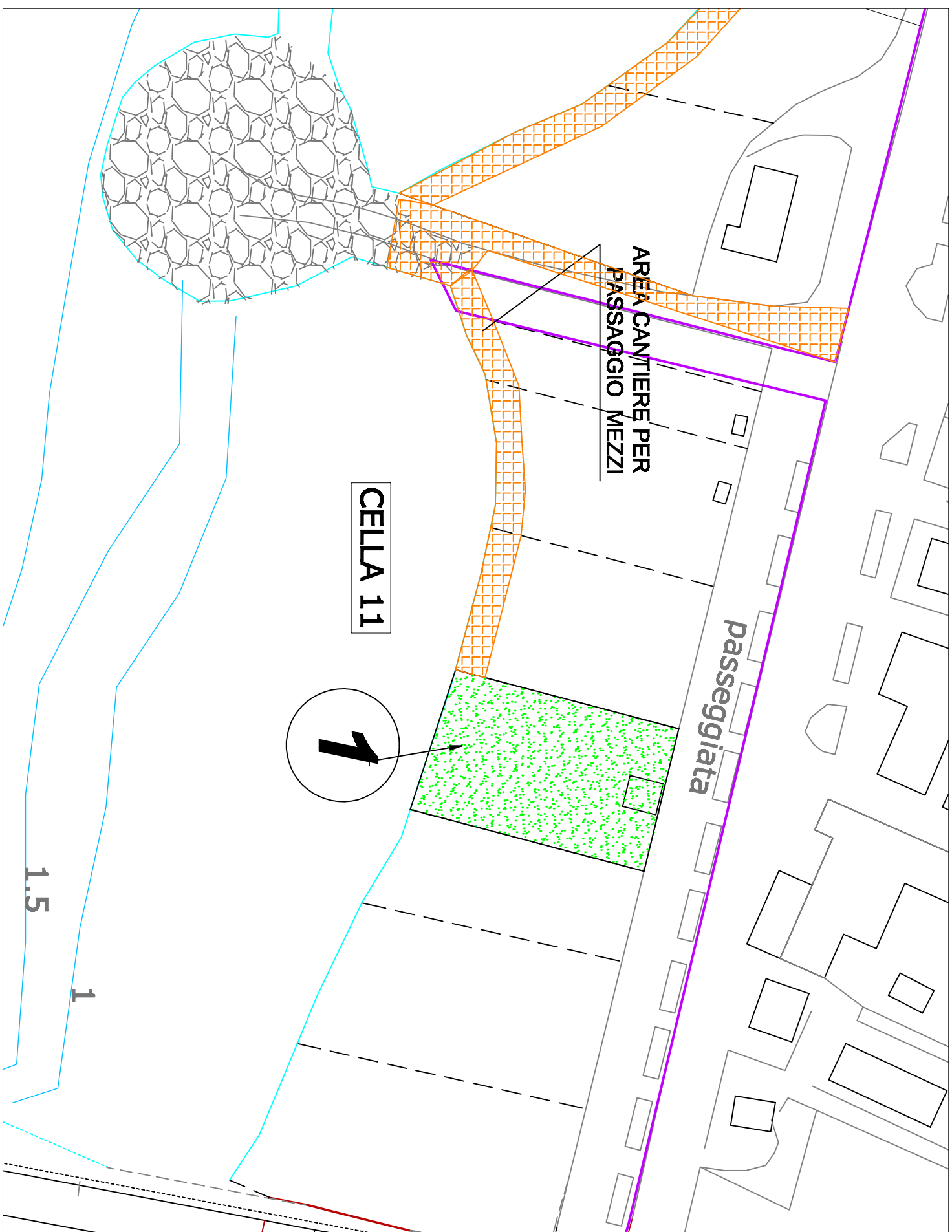


Via Cavour, 34 - C.A.P. 11051 - Tel. 0123/28.111 - Fax. 0123/81.1244
Prestazioni V.A. 0013420099

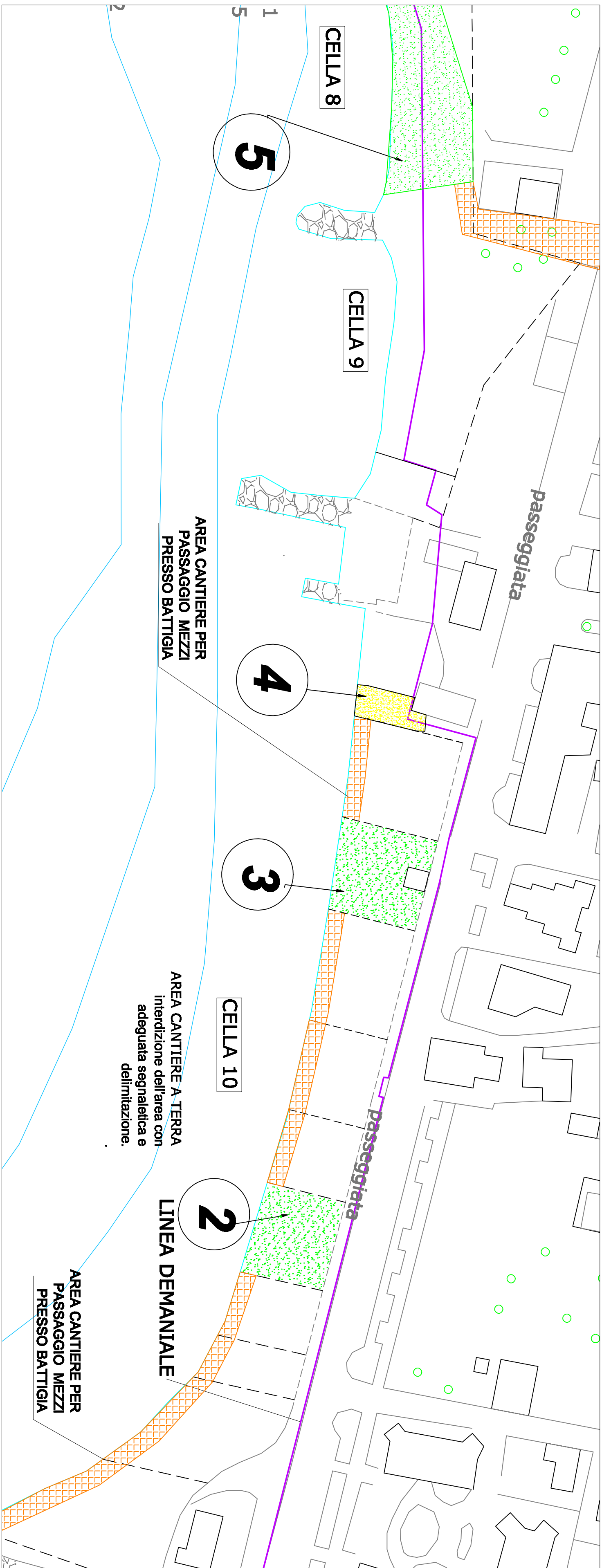
N.B.
I lavori dovranno essere effettuati in assenza di eventi meteorologici particolarmente agili che comportano pericoli nell'area di lavoro. In caso di sospensione per i motivi di cui sopra, dovrà essere data immediata comunicazione al D.L. ponendo in sicurezza i mezzi e le attrezzature in sicurezza.



Punto X - spiaggia a levante del Porto

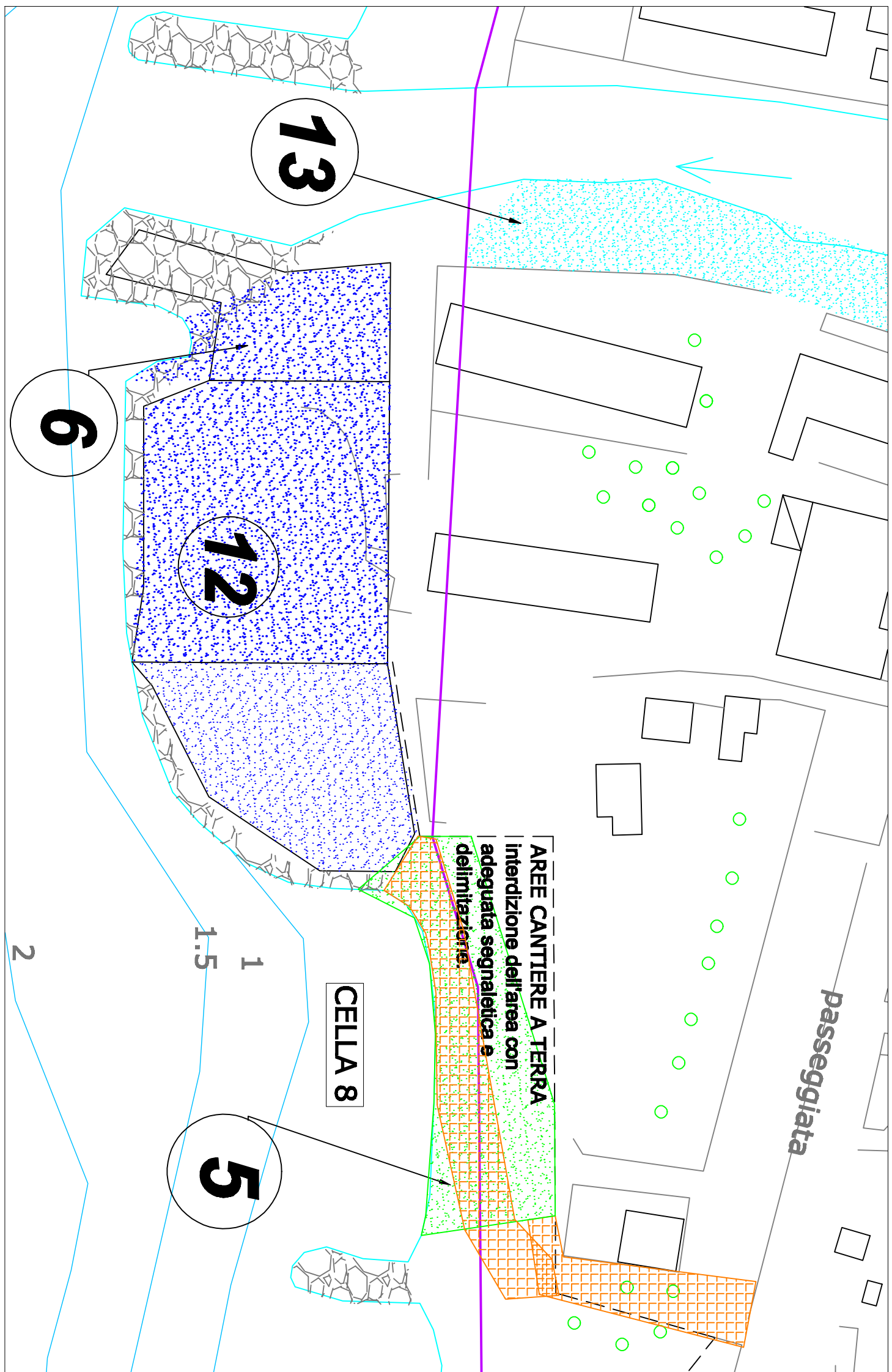


Punto 1 - Cella 11 - Spiaggia libera c/o chiosco bar "Schiabeco"

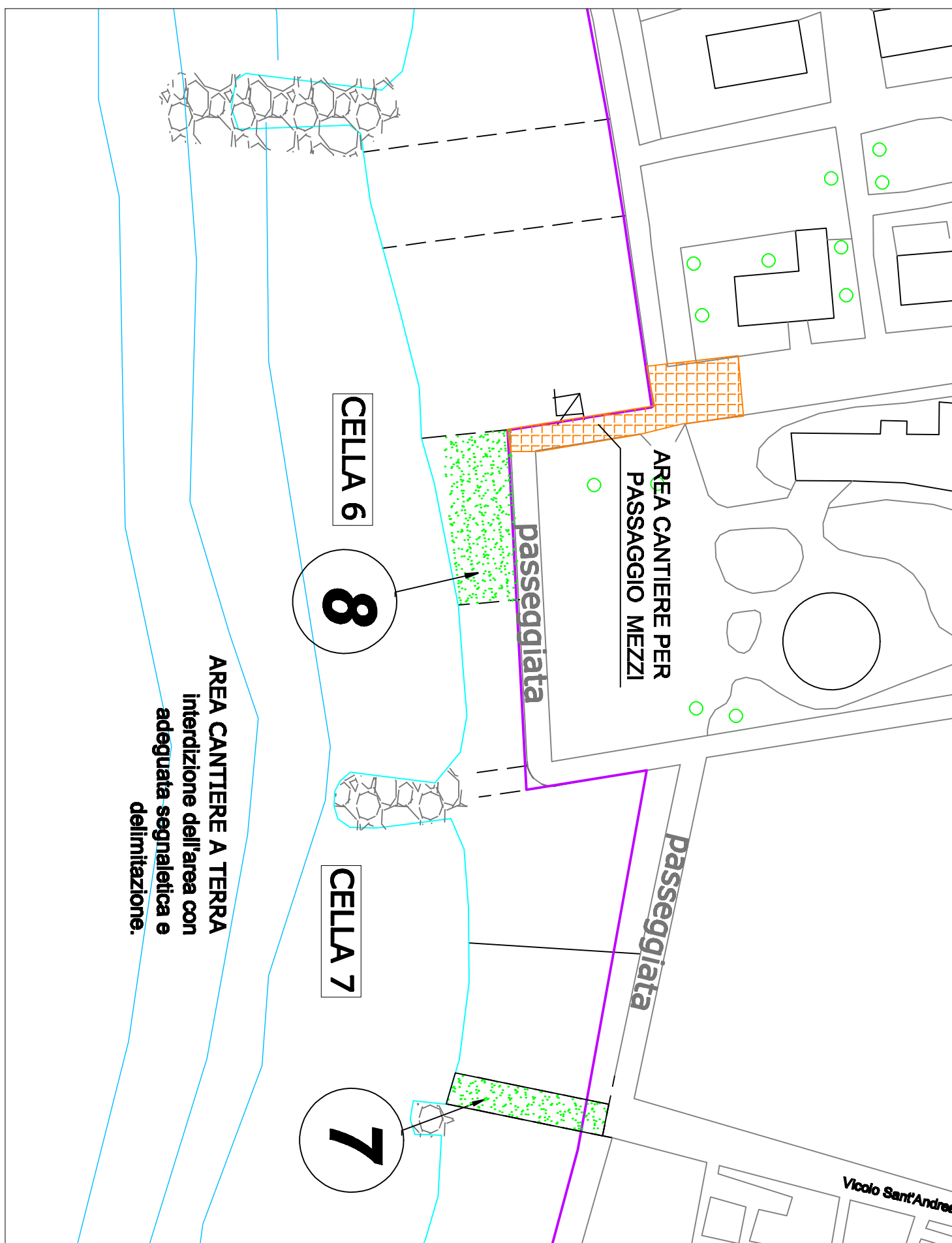


Punto 2 - Cella 10 - Campo Solare
Punto 3 - Cella 10 - Spiaggia Libera c/o bar Nostro

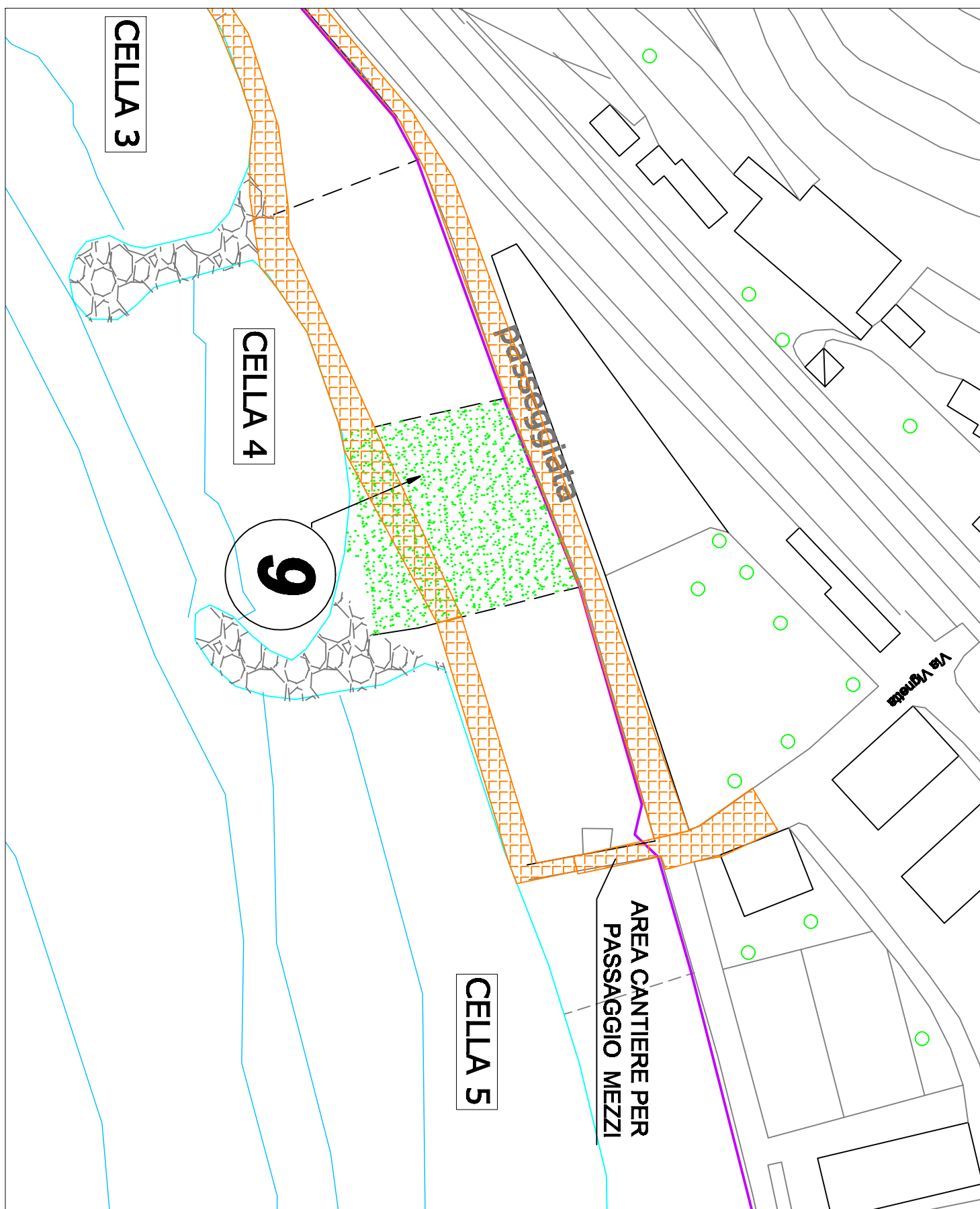
Punto 4 - Cella 8 - Spiaggia Libera (condito a levante Fata Morgana)
Punto 5 - Cella 8 - Spiaggia Libera (ex Colonia d'asti parte di portone)



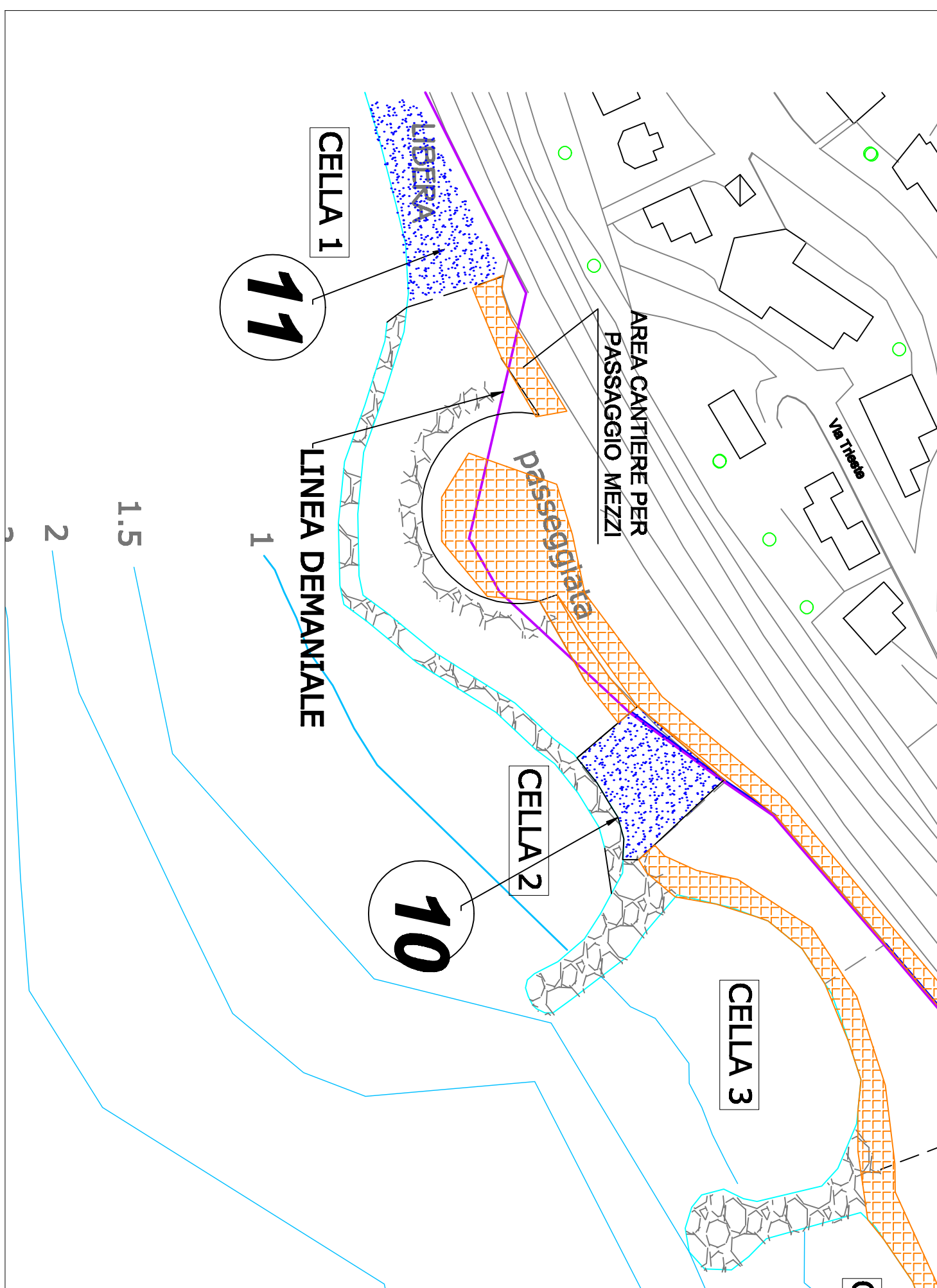
Punto 6 - Terrapieno
Punto 13 - Sistemazione argine



Punto 8 - Cella 6 - Spiaggia Libera c/o Via Sardegna
Punto 7 - Cella 7 - Spiaggia c/o Parco farfalla



Punto 9 - Cella 4 - Spiaggia Libera - Vico Vignette - ex campo solare



Punto 10 - Cella 2 - Spiaggia surf
Punto 11 - Cella 1 - Spiaggia ex suore